












# Legende

-  Gemeindegrenze
-  FFH Gebiet
-  Ausgleichsflächen Ökflächenkataster
-  Gliedernde Grünflächen (FNP)
-  Stillgewässer
-  Gewässerrandstreifen - 10m beidseitig
-  Inn + HQ100
-  Biotopkartierung
-  Trinkwasserschutzgebiet
-  Bauflächen
-  Waldflächen

Standortkonzept  
Freiflächen-Photovoltaikanlagen

## GEMEINDE NEUBURG AM INN

LANDKREIS: PASSAU  
REG.-BEZIRK: NIEDERBAYERN

Karte Nr. 1  
Ausschlussflächen



28.02.2023

1:20.000

Auftragnehmer:



Äußere Neumarkter Str. 80  
84453 Mühldorf am Inn  
Tel.: 08631 3028450  
Mail: info@landschafttraum.com  
Web: www.landschafttraum.com

Bearbeitung:  
Beatrice Schötz, Landschaftsarchitektin

